PLANIMETRIA PROYECTOS VIAL HIDRAULICO
CUENCA NOROESTE, FREYRE

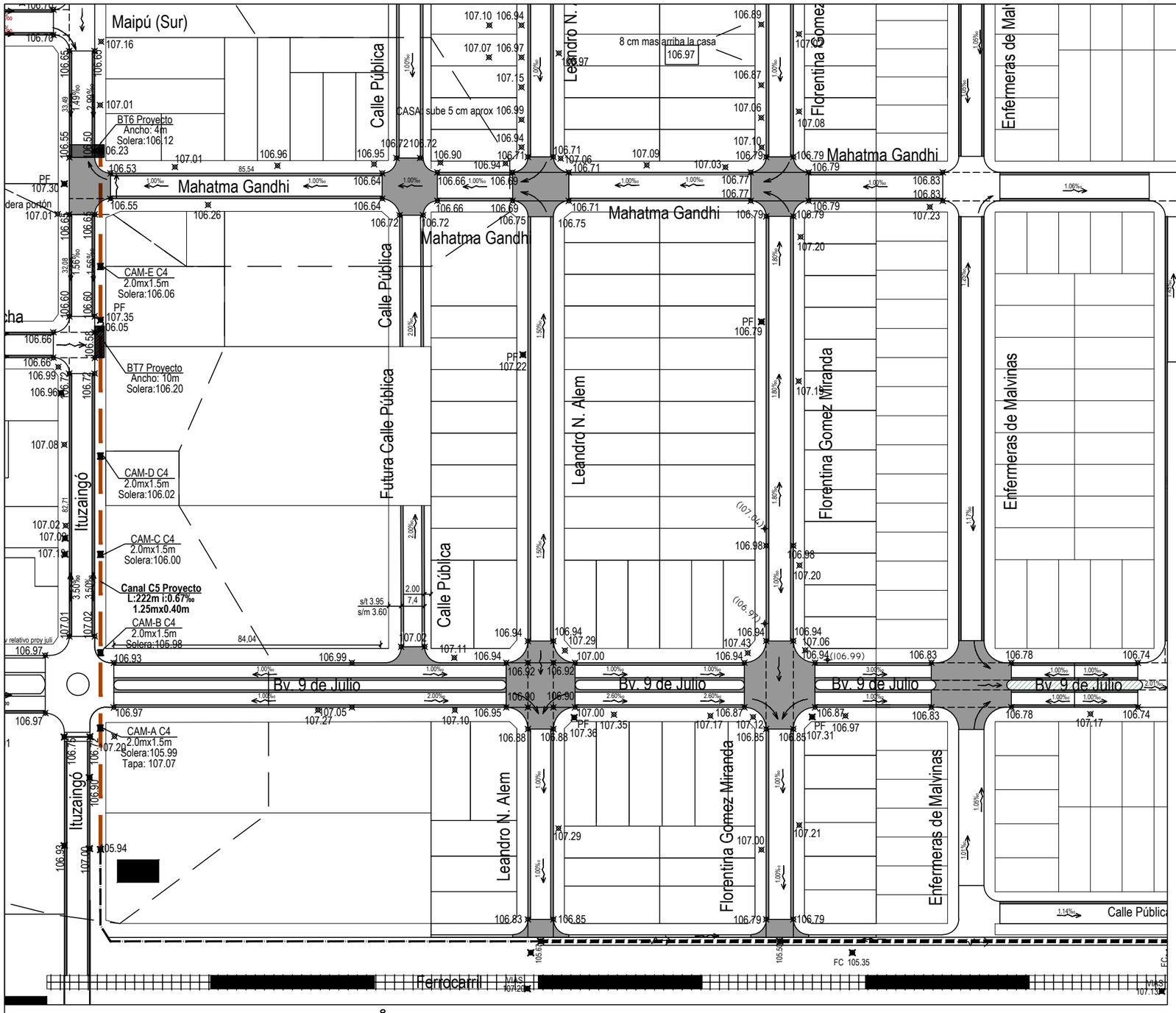

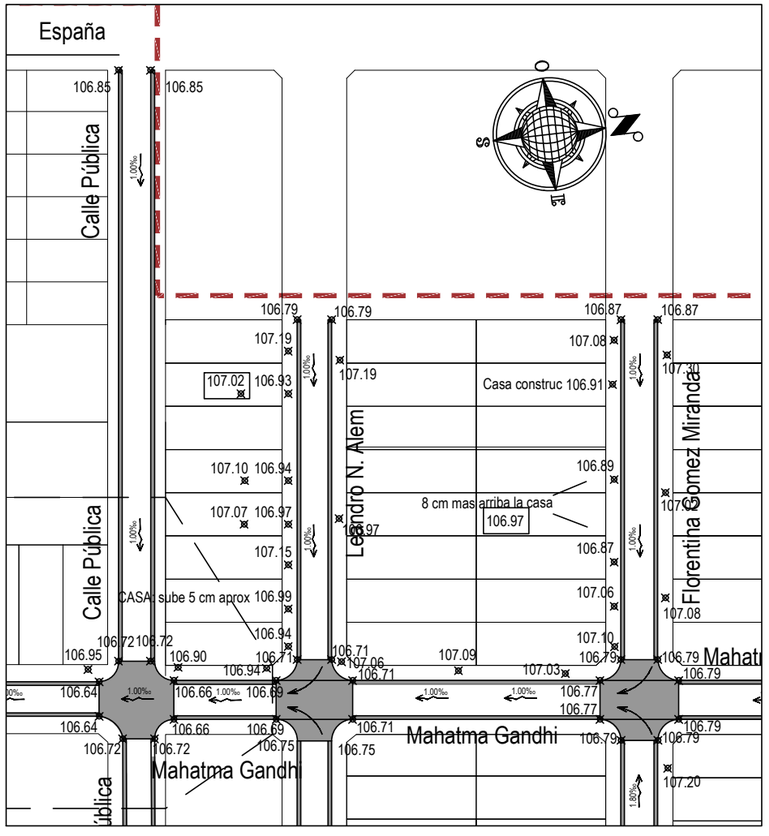

Ubicacion General en Ciudad

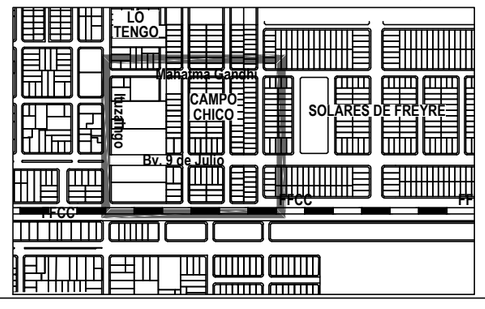

REFERENCIAS

- Pavimento proyectado
- 107.08 Cotas Existente
- 107.07 Cotas Proyecto
- 1.54‰ Pendiente y dirección de escurrimiento
- Canales entubados proyectados
- Canales a cielo abierto a rectificar
- Canales existentes
- Cámaras de inspección proyectadas
- Sumideros proyectados

FREYRE MUNICIPALIDAD

MUNICIPALIDAD DE FREYRE
CORDOBA - ARGENTINA

OBRA:	PROYECTO VIAL-HIDRÁULICO CAMPO CHICO		
PLANO:	PLANIMETRIA VIAL-HIDRAULICA	PLANO N°: 01	
		ESCALA: 1:1250	FECHA: 2025
		LOCALIDAD: Freyre	DEPTO.: San Justo