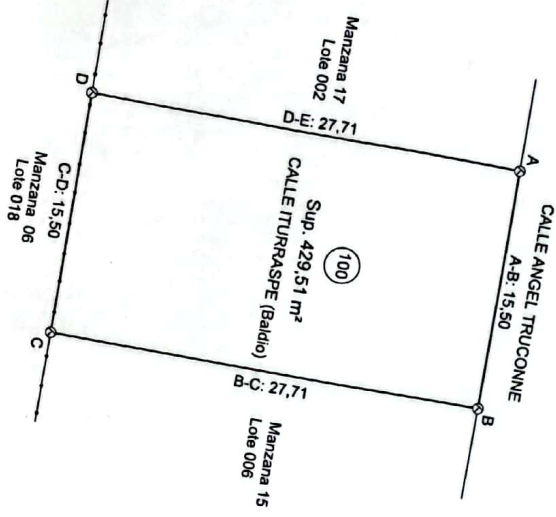
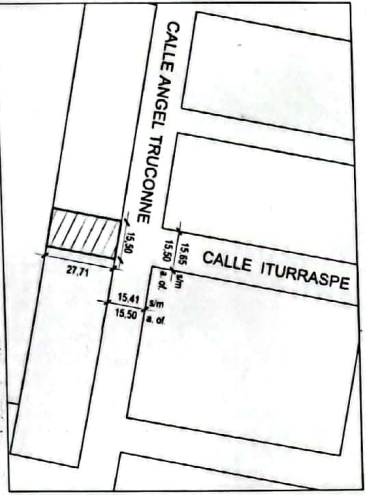


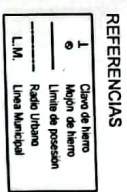
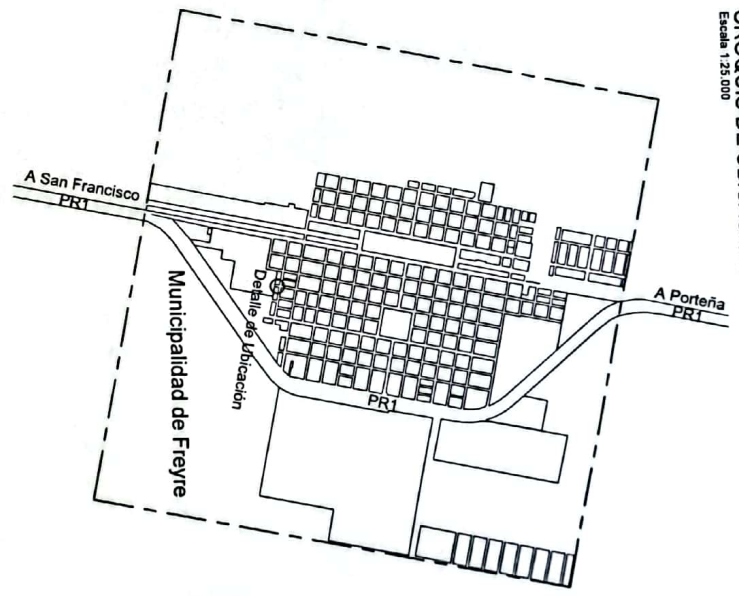
MENSURA
Escala 1:250



DETALLE DE UBICACIÓN
Sin Escala



CROQUIS DE UBICACIÓN
Escala 1:25,000



Plano de MENSURA PARA DESAFECTACIÓN DEL DOMINIO PÚBLICO

MUNICIPALIDAD DE FREYRE

U	S/TITULO	S/CATASTRO	CATASTRO
B	Dep. -	SAN JESU	Dep. 20
I	Ped. -	LIBERTAD	Ped. 21
C	Localidad -	FREYRE	Ped. 26
A	Lugar -		Cat. 22
C	Manz. -	CALLE Iturraspe entre "Truconné"	Manz. 15
I	Lote -	"Manzana 15L Lote 018"	Manz. 15
D	MATRICULA N°		PROPIEDAD N°
O			

Antecedentes consultados: SIT (Sistema de Información Territorial de la D. D. de Catastro).
Observaciones: Plano confeccionado en base a Normativa Técnica 7/2015 de la D. D. de Catastro.
Mensura para desafectación de Dominio Público.
Los ángulos no notados están expresados en grados.
Las medidas lineales están expresadas en metros.

TITULAR

Ena N°