# MENSURA, UNIÓN Y SUBDIVISIÓN
ESC. 1:500

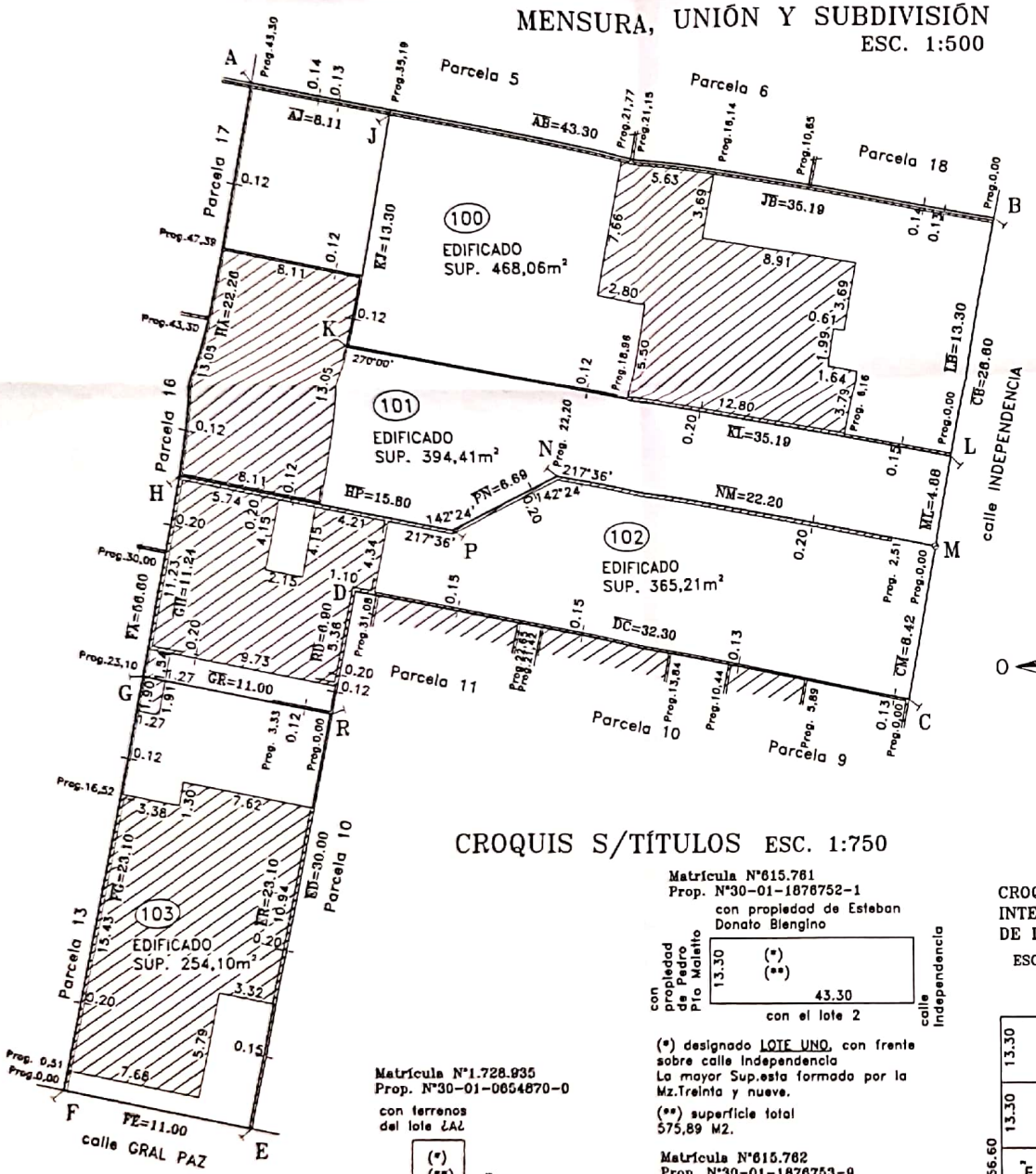


## REGISTRO DE SUPERFICIES

| SUP. TOTAL S/TÍTULOS: | | 1.471,78m² | DIFERENCIA: |
|---|---|---|---|
| SUP.S/MENS. UN. y SUBDIV.: | | 1.471,78m² | 0,00m² |
| LOTE | SUP.TERR.[m²] | SUP.CUB.[m²] | OBSERVACIONES |
| 100 | 468,06 | 180,20 | EDIFICADO |
| 101 | 394,41 | 105,84 | EDIFICADO |
| 102 | 365,21 | 157,00 | EDIFICADO |
| 103 | 254,10 | 162,76 | EDIFICADO |
| Σ | 1.471,78 | 605,80 | |

## CROQUIS UBICACIÓN
ESC. 1:2000

## CROQUIS S/TÍTULOS ESC. 1:750




Matrícula N°615.761
Prop. N°30-01-1876752-1
con propiedad de Esteban Donato Biengino




(*) designado LOTE UNO, con frente sobre calle Independencia
La mayor Sup.esta formada por la Mz.Treinta y nueve.

(**) superficie total 575,89 M2.

Matrícula N°615.762
Prop. N°30-01-1876753-9
con lote 1

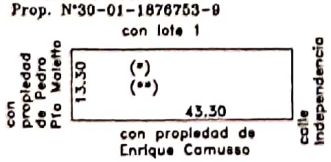


(*) designado LOTE DOS, con frente sobre calle Independencia
La mayor Sup.esta formada por la Mz.Treinta y nueve.

(**) superficie total 575,89 M2.

Matrícula N°1.728.935
Prop. N°30-01-0654870-0
con terrenos del lote ¿A¿

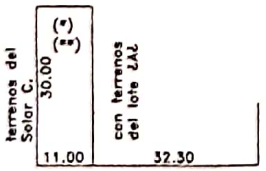


(*) ubicado en una mayor sup. formada por la MZ 39 es parte del solar ¿A¿
(**) o sean 330 MTS2.

## CROQUIS DE INTERPRETACIÓN PERICIAL DE LA UNIÓN
ESCALA 1:750

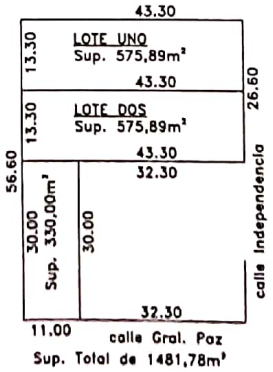


Sup. Total de 1481,78m²

## REFERENCIAS

| | |
|---|---|
| M | MOJÓN DE HIERRO |
| | MOJÓN MUNICIPAL |
| | LIMITE DE PROPIEDADES |
| | MURO MEDIANERO |
| | MURO CONTIGUO |
| | EDIFICADO |

PLANO DE: MENSURA, UNIÓN Y SUBDIVISIÓN — Foja:

Titular Registral:

ELVIT ROMAN VOTTERO

| UBICACIÓN | S/TÍTULO: | S/CATASTRO: | NOMENC.CATAST. PROVIN. | MUNIC. |
|---|---|---|---|---|
| Dpto.: | SAN JUSTO | SAN JUSTO | Depto.:30 | – |
| Ped.: | LIBERTAD | LIBERTAD | Ped.: 01 | – |
| MUNIC.: | | FREYRE | Pblo.: 26 | – |
| Lugar: | Pueblo Estación Freyre | | Circ.: 01 | – |
| | | | Secc.: 02 | – |
| (1) LOTE UNO / (2) LOTE DOS | | | Manz.:020 | M: 39 |
| Manz.: | Treinta y nueve | Gral Paz s/n | P.:7,8y12 | P:7 17y1 |

| DOMINIO | MATRÍCULA FOLIO REAL N° | PROPIEDAD N° |
|---|---|---|
| | (1) 615.761/ | 30-01-1876752/1 |
| | (2) 615.762 / | 30-01-1876753/9 |
| | 1.728.935 | 30-01-0654870/0 |

ANTECEDENTES RELACIONADOS: SISTEMA DE INFORMACIÓN TERRITORIAL DE LA D.G.C. NO SE ENCUENTRAN ANTECEDENTES RELACIONADOS

OBSERVACIONES: LOS ÁNGULOS NO INDICADOS MIDEN 90°00'. LAS MEDIDAS EXPRESADAS EN METROS. PLANO CONFECCIONADO SEGÚN RESOLUCIÓN NORMATIVA ÚNICA DE LA D.G.C.

Certifico haber realizado y amojonado el trabajo en el terreno finalizando las operaciones con fecha: 12-jul-2022

CARLOS ALBERTO FONTANINI
INGENIERO CIVIL M.P. 1259-5
RIVADAVIA 642-PORTEÑA Cba

Titulares

Municipalidad de Freyre Córdoba

Visacion Previa Municipal