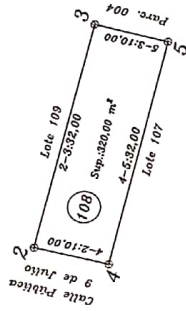
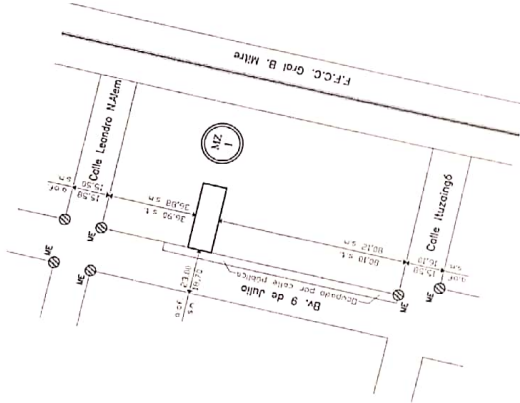


CROQUIS S/ TITULO y PLANO

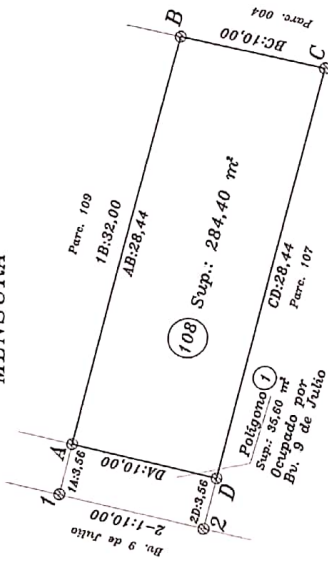
Expte. Prov. N° 0589-009458/2015
Mat. 1.661.330



CROQUIS DE UBICACION



MENSURA



REGISTRO DE SUPERFICIES

SUP.S/TITULO y PLANO:	320,00 m ²	Diferencia
SUPERFICIE S/MENSURA:	320,00 m ²	± 0,00 m ²
Lote 108	Sup.Terreno 284,40 m ²	Observaciones
Poligono 1	55,60 m ²	Baldio
Total	320,00 m ²	Grupos P.º 9 de Julio

Plano de: **MENSURA**

Titular Registral :

NICOLA, MICAELA ESTEFANÍA

S - TITULOS		S - CATASTRO		Nomencl. Catastral	
Dto.	SAN JUSTO	Dto.	SAN JUSTO	Provincial	Municipal
Ped.	Libertad	Ped.	Libertad	Dto.	30
Municipio	Freyre	Municipio	Freyre	Ped.	01
Lugar:	FREYRE	Lugar:	FREYRE	Pblo.	26
				C.	01 C. 01
				S.	04 S. 04
				M.	001 M. -
				P.	108 P. LT108
MANZANA 1		LOTE 108		Propiedad N°	
MATRICULA FOLIO REAL		1.661.330		3001-4.135.529/9	

Antecedentes Relacionados: Exp. Prov. 0589-009458/2015 y pareceres municipales archivados en la Delegación N° 7 de la D.G.C.

Observaciones: Plano de mensura confeccionado según Normativa Única de la Dirección General de Catastro. Las medidas están expresadas en metros y los ángulos no indicados miden 90º/00º. Los inmuebles resultantes del presente fraccionamiento solo admitirán en su conjunto un total de veinticinco (25) casas o unidades de vivienda o comercio íntiles sin la intervención de la Secretaría de Recursos Hídricos.

Certifico haber realizado y amojonado el fraccionamiento, finalizando las operaciones con fecha 14/09/2021

Titular

GABRIELA A. FUSSETTO
Ing. Civil Mat. 1277/9

Exp. Prov.

Fecha de visación

Plano de: **MENSURA**

Titular Registral: **VERRUA, ADRIÁN MATÍAS**

S - TITULOS S - CATASTRO

Dpto.	SAN JUSTO	Dpto.	30
Ped.	Libertad	Ped.	01
Municipio	Libertad	Pblo.	26
Lugar:	FREYRE	C.	01 C. 01
		S.	04 S. 04
		M.	001 M. -
		P.	109 P. LT109

UBICACION

ANEXA 1 LOTE 108

DOMINIO

MATRICULA FOLIO REAL 1.661.331

Propiedad N° 3001-4.135.530/2

Antecedentes Relacionados: Exp. Prov. 0589-009458/2015 y parceleros municipales archivados en la Delegación N°7 de la D.G.C.

Observaciones: Plano de mensura confeccionado según Normativa Única de la Dirección General de Catastro. Las medidas están expresadas en metros y los ángulos no indicados miden 90°-00'00". Los límites resultantes del presente fraccionamiento solo admitirán en su conjunto un total de veinticinco (25) sets o unidades de vivienda o comercio finales sin la intervención de la Secretaría de Recursos Hídricos.

Certifico haber realizado y acompañado el trabajo en terreno, finalizando las operaciones con fecha 14/06/2021

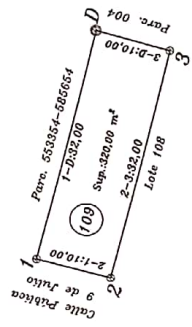
Titular _____

Guillermo A. PUSSETTO
Ingeniero - Mat. 12777/9

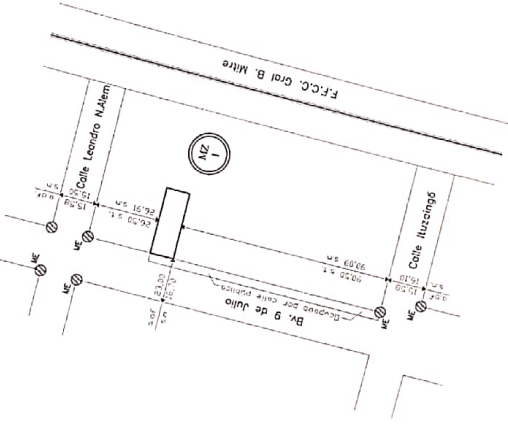
Exp. Prov. _____ Fecha de visación _____

CROQUIS S/ TITULO y PLANO

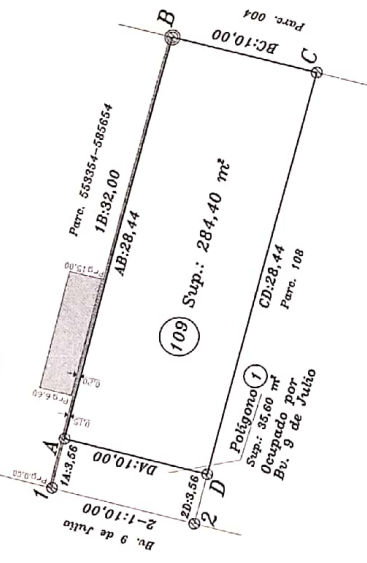
Expte. Prov. N° 0589-009458/2015
Mat. 1.661.330



CROQUIS DE UBICACION



MENSURA



REGISTRO DE SUPERFICIES

SUP./TITULO y PLANO:	320,00 m ²	Diferencia
SUPERFICIE S/MENSURA:	320,00 m ²	± 0,00 m ²
Lote	Sup.Terreno	Observaciones
109	284,40 m ²	Badillo
Polígono 1	35,60 m ²	Bv. 9 de Julio
Total	320,00 m ²	

Plano de: **MENSURA, UNIÓN Y SUBDIVISIÓN**

Titular Registral: **ASOCIACIÓN MUTUAL 9 DE JULIO OLIMPICO FREYRE**

S - TITULOS

Dio.	SAN JUSTO	Mat. 30
Ped.	Libertad	Ped. 01
Municipio	Freyre	Pblc. 26
Lugar	Freyre	C. 01 C. 01
		S. 04 S. 04
		M. 001 M. -
		P. 100/100 P. 100/100

UBICACION

(I) LOTE 104, (II) LOTE 105, Calle: Bv. 9 de Julio

(I) LOTE 106

DOMINIO

MATRICULA FOLIO REAL

(I) 1.661.326
 (II) 1.661.327
 (III) 1.661.328

Antecedentes Relaciones: Exp. Prov. 0589-009458/2015 y parcelarios municipales archivados en la Delegación N°7 de la D.G.C.

Observaciones: Plano de mensura confeccionado según Normativa Unica de la Dirección General de Catastro. Las medidas están expresadas en metros y los ángulos en grados minutos y segundos. Se adjuntan 25 copias de este plano. Las inmuebles resultantes del presente proceso serán admitidos en su conjunto un total de veinticinco (25) lotes o unidades de vivienda o comercio lineales sin la intervención de la Secretaría de Recursos Hídricos.

Certifico haber realizado y amojonado el trabajo en el terreno, finalizando las operaciones con fecha 14/05/2021

Titular: _____

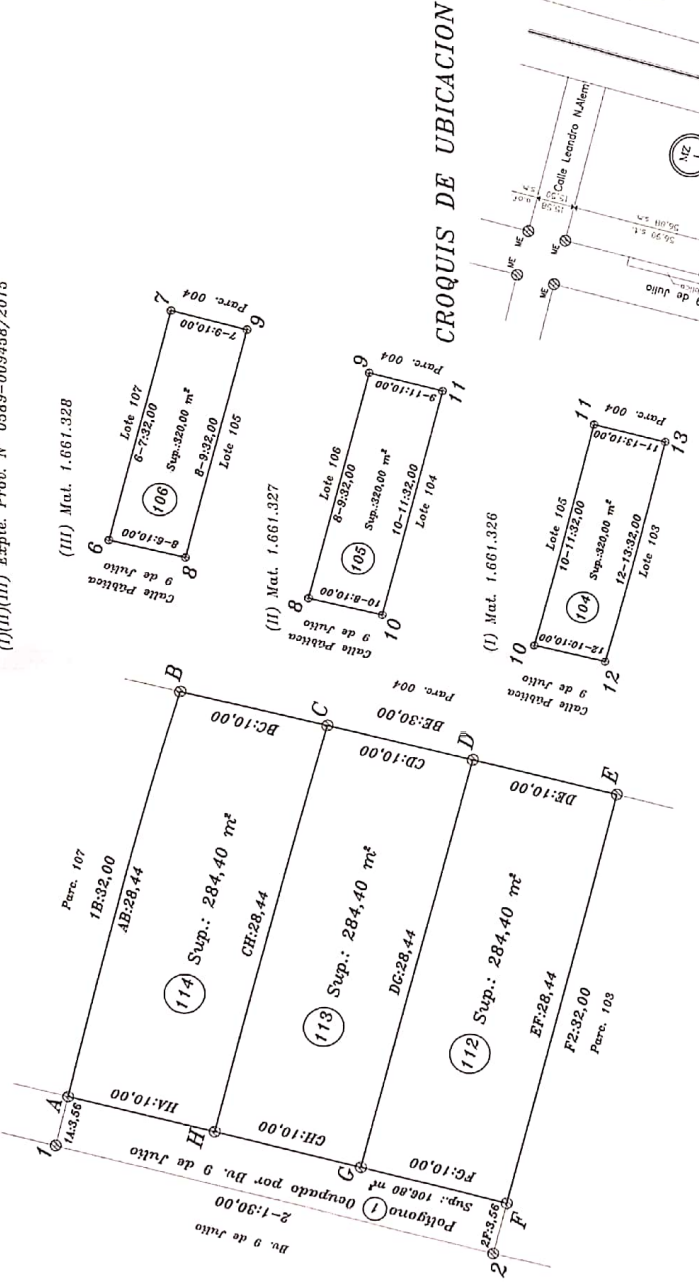
Guillermo A. FUSSETTO
 Ing. Civil Mat. 1277/9

Exp. Prov. _____

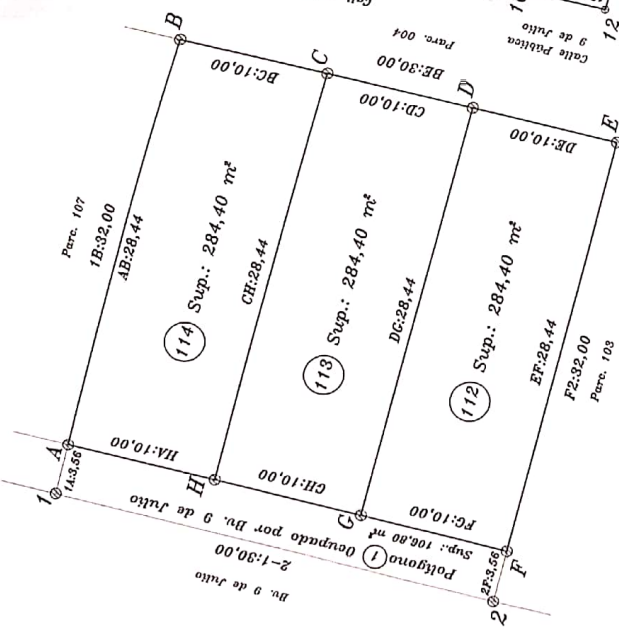
Fecha de visación _____

CROQUIS S/ TITULO y PLANO

(I)(II)(III) Expte. Prov. N° 0589-009458/2015



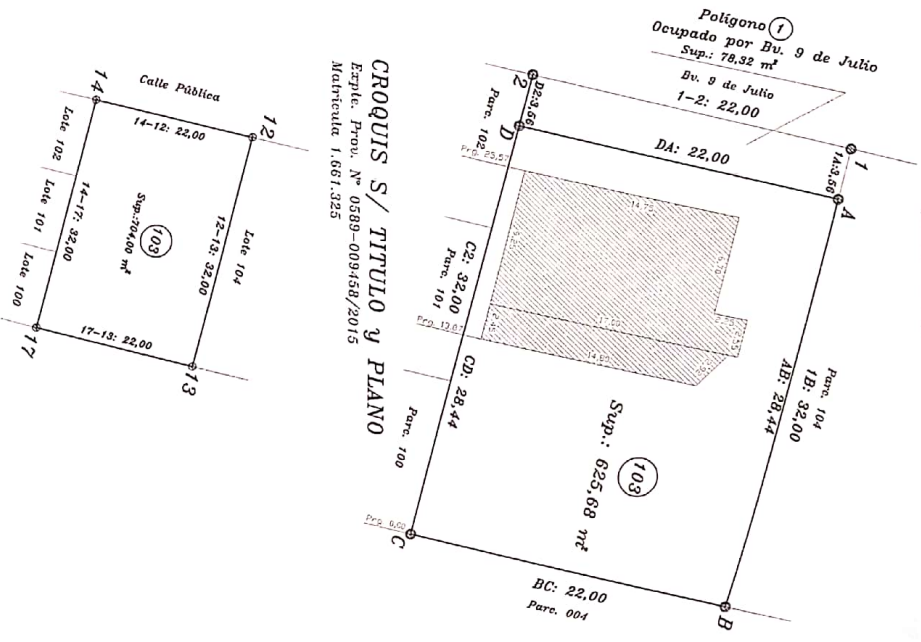
MENSURA, UNIÓN Y SUBDIVISIÓN



REGISTRO DE SUPERFICIES

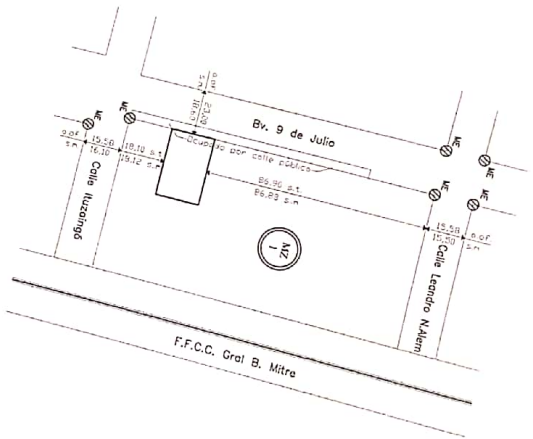
SUP.S/TITULO y PLANO:		Diferencia	
SUP.S/MENS. UNIÓN Y SUB:		± 0,00 m²	
Lote	Sup.Terreno	Sup.Edif.	Observaciones
112	284,40 m²		Baldío
113	284,40 m²		Baldío
114	284,40 m²		Baldío
Polígono 1		Ocupado por Bv. 9 de Julio	
Total	108,80 m²		

MENSURA



CROQUIS S/ TITULO y PLANO
 Explic. Prov. N° 0589-009458/2015
 Matricula 1.661.325

CROQUIS DE UBICACION



REGISTRO DE SUPERFICIES

SUP. S/TITULO Y PLANO:		704,00 m ²	Diferencia
SUPERFICIE S/MENSURA:		704,00 m ²	± 0,00 m ²
Lote	Sup. Terreno	625,68 m ²	
Polígono 1	Sup. Bdv.	100,37 m ²	
	Edificio por Bv. 9 de Julio	78,92 m ²	
Total		704,00 m²	

CUELLLO, Andres Nahuel

Plano de: **MENSURA**
 Titular Registral:

DOMINIO		UBICACION	
S - TITULOS	S - CATASTRO	Norma. Catastral	Provincial Municipal
Dpto. SAN JUSTO	Dpto. SAN JUSTO	Dpto. 30	
Ped. Libertad	Ped. Libertad	Ped. 01	
Municipio	Municipio	Pablo 26	
Lugar: FREYRE	Lugar: FREYRE	C. 01 C. 01	
MANZANA 1	Calle: Bv. 9 de Julio	S. 04 S. 04	
MANZANA 1	M. 001 M. -	M. 001 M. -	
MANZANA 1	MANZANA 1	P. 103 P.LT 103	
	MATRICULA FOLIO REAL		Propiedad N°
	1.661.325		3001-4.135.524/8

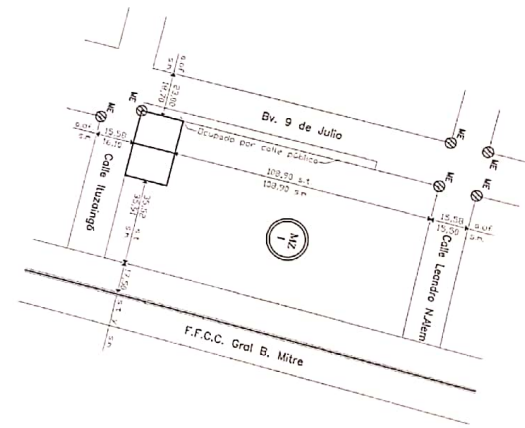
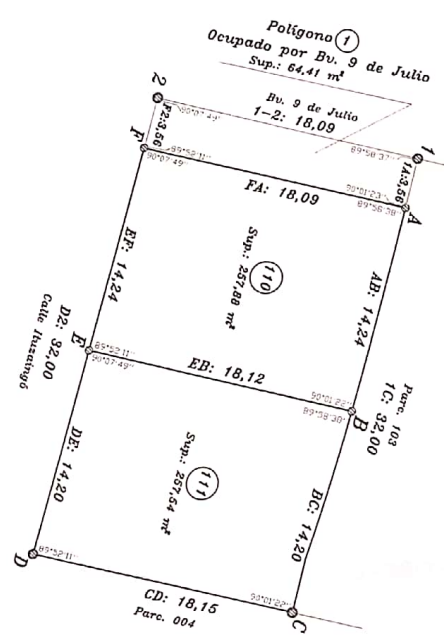
Antecedentes relacionados: Exp. Prov. 0589-009458/2015 y parcelarios municipales archivados en la Delegación N°7 de la D.G.C.
 Observaciones: Plano de mensura confeccionado según Normativa Única de la Dirección General de Catastro. Las medidas están expresadas en metros y los ángulos en grados minutos segundos (GMS). Los inmuebles resultantes del presente fraccionamiento solo admitirán en su conjunto un total de veintidós (22) unidades de vivienda o comercio (manzanas) sin la intervención de la Secretaría de Recursos Humanos.

Carilfo Jaber, Abogado y empoderado el trabajo en el presente fraccionamiento las operaciones con fecha 11/06/2021
 Guillermo A. PUSSETTO
 Ing. Civil - Mat. 1277/9

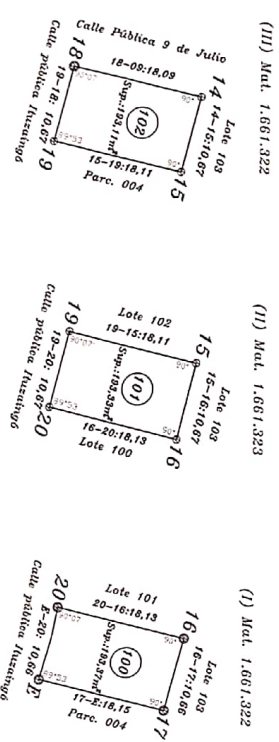
Exp. Prov. _____
 Fecha de visación _____

MENSURA, UNIÓN Y SUBDIVISION

CROQUIS DE UBICACION



CROQUIS S/ TITULO y PLANO



REGISTRO DE SUPERFICIES

SUP.S/TITULO Y PLANO:		579,81 m ²	Diferencia
SUP.S/MANS. UNIÓN Y SUB:		597,41 m ²	± 0,00 m. 2
Lote	Sup. Terreno	Sup. Edif.	Observaciones
110	257,53 m. 2		Habitado
Polígono 1	64,41 m. 2		Inv. 9 de Julio
Total	309,12 m. 2		

Plano de: **MENSURA, UNIÓN Y SUBDIVISION**
 Titular Registrad: _____

ASOCIACIÓN MUTUAL 9 DE JULIO OLIMPICO FREYRE

S - TITULOS		S - CATASTRO	
Dpto.	SAN JUSTO	Dpto.	SAN JUSTO
Ped.	Libertad	Ped.	01
Municipio	Libertad	Pbico.	26
Lugar:	FREYRE	C.	01 C. 01
MUZAMA 1 (I) LOTE 100, (II) LOTE 101,		S.	04 S. 04
(III) LOTE 102		M.	001 M. -
		Propiedad N°	167/186
			Propiedad N°

DOMINIO
 (I) 1.661.322
 (II) 1.661.323
 (III) 1.661.324

MATRICULA FOLIO REAL
 (I) 3001-4.135.521/3
 (II) 3001-4.135.522/1
 (III) 3001-4.135.523/0

Antecedentes Relacionados: Exp. Pov. 0589-009458/2015 y parcelaciones municipales archivados en la Delegación N°7 de la D.G.C.

Observaciones: Plano de mensura confeccionado según Normativa Única de la Dirección General de Catastro. Las medidas están expresadas en metros y los ángulos no indicados miden 90°00'00". El presente plano se elaboró en su conjunto un total de veinticinco (25) folios o unidades de vivienda o comercio finales sin la intervención de la Secretaría de Recursos Públicos.

Certifico haber realizado y acompañado el trabajo por el presente, finalizando las operaciones con fecha 11/08/2021

Gabriel A. PUSSETTO
 Ing. Civil Mat. 1277/9

Exp. Pov. _____ Fecha de visación _____