



Declaro haber realizado y amojonado el trabajo en el terreno, conforme a las normas técnicas vigentes. Los aspectos técnicos materiales propios del mismo, son de mi exclusiva responsabilidad.

**CORDERO**  
Monica  
Juana  
Firmado digitalmente por CORDERO Monica Juana  
Fecha: 2020.07.28 15:48:03 -03'00'

Firmado por: FIDDIEMI Susana Beatriz  
Visado y Protocolizado bajo  
Expediente: 0588-012605/2020  
Número de Protocolo: DGC0018333  
Plano: 30-02-012605-2020  
CATASTRO  
08/10/2020 14:19:38

Firma Visador

Firma Protocolizador

**DOCUMENTACIÓN GRÁFICA DEL TRABAJO DE**

**MENSURA Y SUBDIVISIÓN**

Los datos de libranza, inscripción registral y cuenta tributaria de los inmuebles orígenes, así como los datos de los inmuebles resultantes que constan en el reporte técnico de datos del trámite que complementa a la presente documentación gráfica. El reporte técnico de datos y la presente documentación gráfica del trabajo, conforman un único documento y no tendrán validez en forma individual. La visación, registración y/o protocolización de los documentos por parte de la Dirección General de Catastro no convalida ni subsanan los defectos que pudieran tener los documentos o la resolución del trabajo.

**INMUEBLES ORÍGENES**

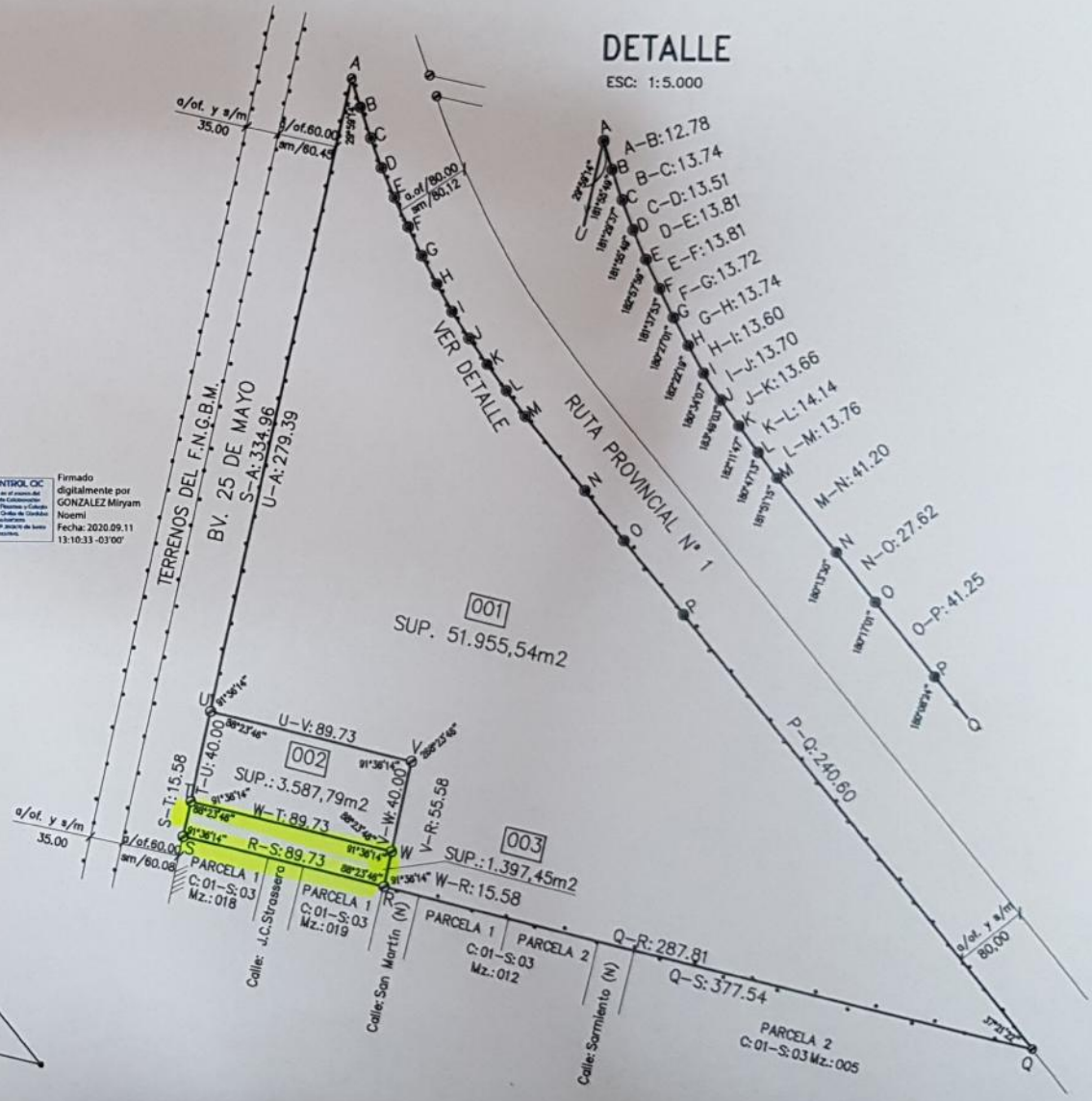
NOMENCLATURA PARCELA/S ORIGEN/ES:

3001001830747700

**MENSURA y SUBDIVISION**

**DETALLE**

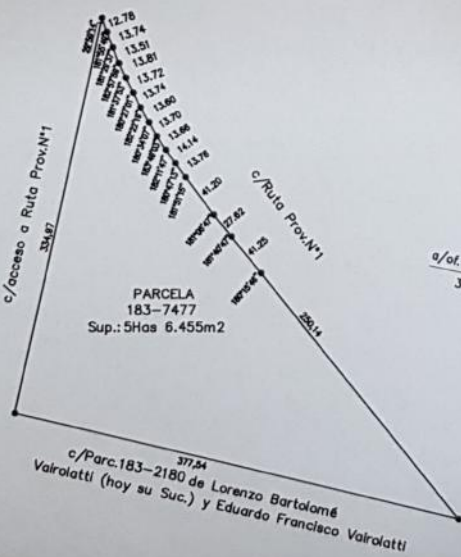
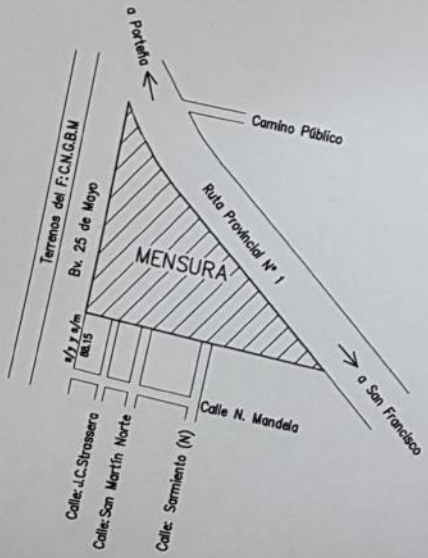
ESC: 1:5.000



**CROQUIS DE UBICACION**

**CROQUIS S/TITULO**

PRECONTROL C.A.  
Cargado de el estado de  
Misión de Planificación y Control  
de Inmuebles, Cédulas de Control  
de Inmuebles y  
Resolución del Estado de Inmuebles.  
Firmado digitalmente por GONZALEZ Miryam Noemi  
Fecha: 2020.09.11 13:10:33 -03'00'



c/ Parc. 183-2180 de Lorenzo Bartolomé Vairolati (hoy su Suc.) y Eduardo Francisco Vairolati